

Le Chaos de Piquet

Situation : Le Tablier -85285

Coordonnées :




-1.33360, 46.54575


lat/long WGS84

Système	Datum	notation	coordonnées X	coordonnées Y
Lambert 93	RGF93	D.d	368102	6614190
Lambert II+	NTF	D.d	318639	2178318
Lambert III	NTF	D.d	318373	3478149
UTM zone 31	WGS84	D.d	167770	5163816
Peuso-mercator	WGS84	D.d	-148455	5868241
Latitude Longitude	WGS84	DMS	-1°20'0.96"	46°32'44.7"


Type : Rivière lac

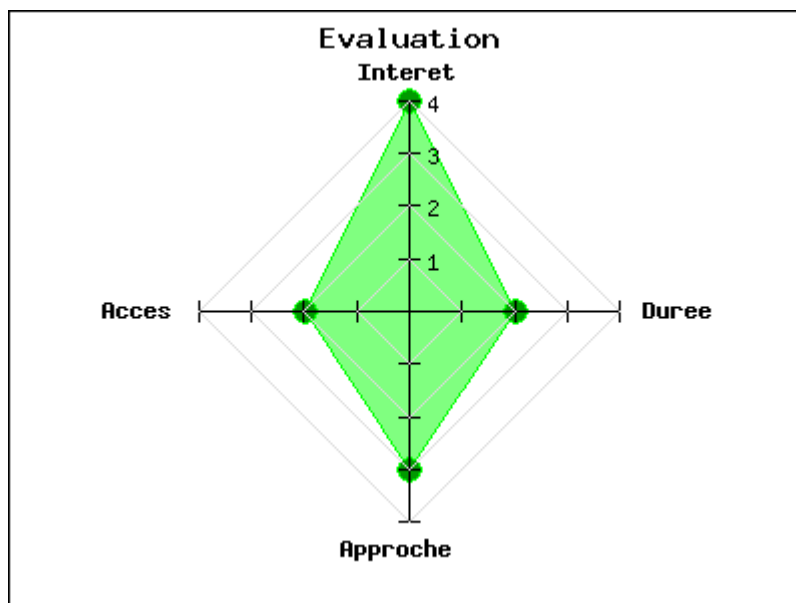
Mot clés : **Aucun**

Intérêt : 

Difficulté d'accès : 

Marche d'approche : 

Durée de la visite : 



Le Chaos de piquet se situe au creux de la vallée de l'Yon, près de la commune viticole du Tablier dans le bas bocage Vendéen.

Il est surnommé "**les petites Pyrénées Vendéennes**" pour sa nature préservée, son paysage sauvage et pittoresque.

Du lieu dit l'Aubonnière au Piquet, l'Yon se transforme en une rivière tumultueuse. Elle se fraye un chemin à travers les blocs et boules granitiques qui encombrant son lit. Celles-ci, avec l'érosion fluviale, ont pris des formes diverses et variées appelées "**marmites de Gargantua**".

La randonnée du "**Peuplier Blanc**" (4km pour 1h15 de marche balisage rouge) vous guidera vers l'ancienne filature de 1861 qui fût actionnée pendant une dizaine d'année par une grande roue à

aubes. Le sentier remonte la rivière vers les moulins de Borget et de Ripaud.
La Vallée de l'Yon est classée espace naturel. Au détour d'un chemin peut-être croiserez vous un chevreuil, un blaireau ou un martin pêcheur près d'un saule marsault.

Voir en ligne : <https://www.sentiers-en-france.eu/r...>

publié le vendredi 2 février 2018

Photos



