


Le Chêne Chapelle de la Chevasse

Situation : Saint-André-Treize-Voies -85197

Coordonnées :


 -1.3981, 46.8725
lat/long WGS84

Système	Datum notation coordonnées X coordonnées Y			
Lambert 93	RGF93	D.d	365188	6650696
Lambert II+	NTF	D.d	315423	2214829
Lambert III	NTF	D.d	315076	3514691
UTM zone 31	WGS84	D.d	164858	5200392
Peuso-mercator	WGS84	D.d	-155635	5921287
Latitude Longitude	WGS84	DMS	-1°23'53.16"	46°52'21"


Type : Insolite ou inclassable

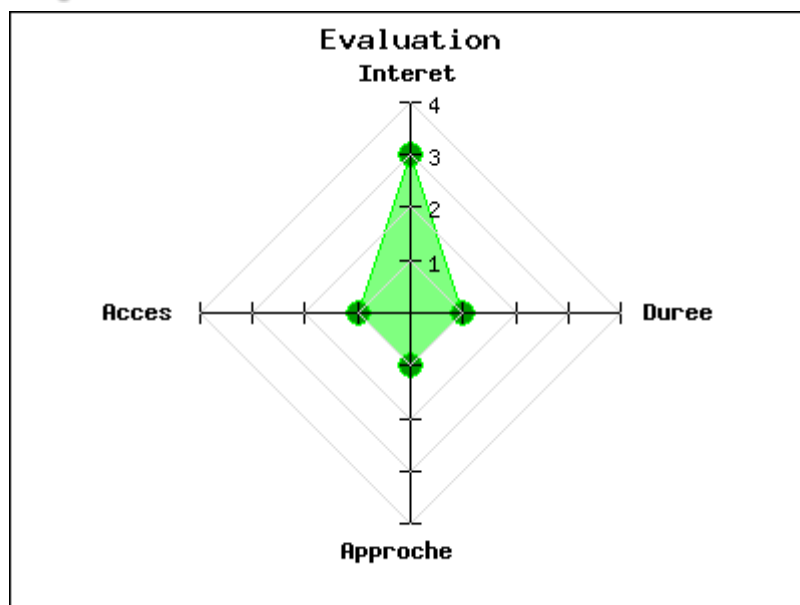
Mot clés : [maladrerie](#)

Intérêt : 

Difficulté d'accès : 

Marche d'approche : 

Durée de la visite : 



Au lieu dit **la Petite Chevasse**, près de la commune de **Saint-Sulpice-en-Verdon**, vous pourrez découvrir un patrimoine insolite en Vendée.

Au bord d'une allée se dresse un chêne que l'on dit millénaire et qui accueille en son sein une chapelle. Cet arbre remarquable a mesuré jusqu'à 14,50 m de circonférence à la base et atteignait 9,50 m de la terre. Vu son grand âge, son tronc est creux à l'intérieur. Les agressions successives de l'homme et des insectes ont eu raison de sa vitalité. Le coup de grâce a été porté au début du XXème siècle par la construction d'un réseau de voirie.

En 1911, le Maire de St-Sulpice-en-Verdon décida d'aménager le creux du chêne en une chapelle dédiée à Notre Dame du **Sacré-Coeur de la Chevasse**. La chapelle a bénéficié d'une restauration

en 1949.

Voir en ligne : <https://krapooarboricole.wordpress....>

publié le lundi 5 février 2018

Photos

