


Le Viaduc de La Pêcheurie

Situation : Lucs-sur-Boulogne -85129

Coordonnées :


 -1.4330, 46.8225
lat/long WGS84

Systeme	Datum	notation	coordonnées X	coordonnées Y
Lambert 93	RGF93	D.d	362222	6645300
Lambert II+	NTF	D.d	312499	2209404
Lambert III	NTF	D.d	312161	3509254
UTM zone 31	WGS84	D.d	161885	5194987
Peuso-mercator	WGS84	D.d	-159520	5913149
Latitude Longitude	WGS84	DMS	-1°25'58.8"	46°49'21"

Type : Architecture civile

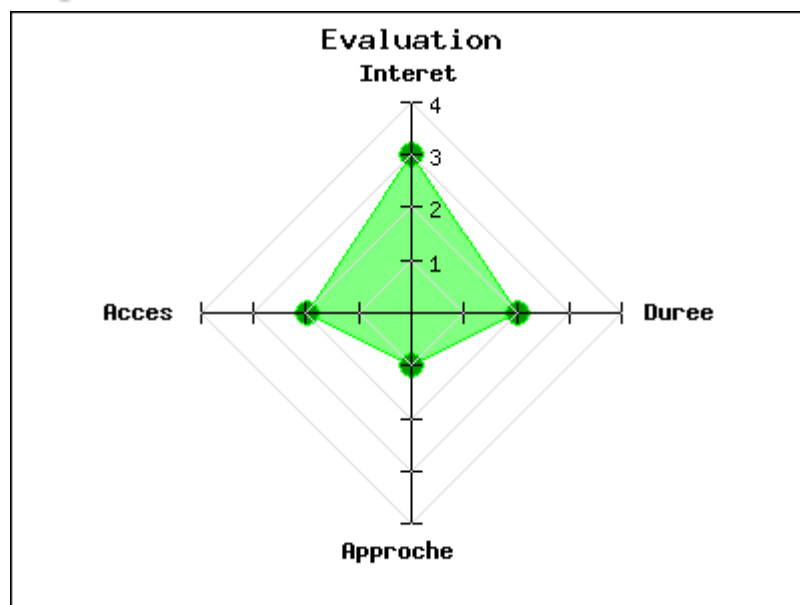
Mot clés : [pont](#)

Intérêt : 

Difficulté d'accès : 

Marche d'approche : 

Durée de la visite : 



Dans le bocage Vendéen, près des **Lucs Sur Boulogne** se dresse le **Viaduc de La Pêcheurie**. A ses pieds, La Boulogne suit son cours dans ce coin de nature paisible. Au hameau de La Pêcheurie le temps s'est arrêté. Les arbres remarquables, les bâtisses anciennes, la richesse de la flore sauvage appellent à la rêverie .Dans le lointain, le son d'un train arrivant sur le Viaduc est un juste rappel à la réalité.

Mais il y a 74 ans, le **22 juin 1944**, ce lieu est la cible des alliés. L'opération ce nomme donc 22.6.44, le but est de ralentir les renforts Allemands utilisant la voie ferrée. L'axe Nantes-Bordeaux est stratégique. Une vingtaine de Halifax Mosquito de la Royal air force larguent leurs bombes mais ratent leur cible. Seule une arche du Viaduc va être endommagée. Des soldats autrichiens,

allemands ainsi que des gendarmes français et des civils réquisitionnés sont chargés de surveiller le Viaduc. Ils sont basés dans le poste de police situé à proximité. Celui-ci va être détruit par les alliés. Deux mois après, le **22 août 1944**, les allemands dynamitaient la voie ferrée. Une plaque a été posée en l'honneur d'**Armand Rabaud**, la victime du bombardement.

Voir en ligne : <https://operation22644.files.wordpress...>

publié le mercredi 14 février 2018

Photos

