

La Fontaine de Sainte-Cécile

Situation : Sainte-Cécile -85202


Coordonnées :  -1.113605057050445, 46.74401491509701
lat/long WGS84

Système	Datum	notation	coordonnées X	coordonnées Y
Lambert 93	RGF93	D.d	386082	6635278
Lambert II+	NTF	D.d	336460	2199570
Lambert III	NTF	D.d	336168	3499459
UTM zone 31	WGS84	D.d	185786	5184939
Peuso-mercator	WGS84	D.d	-123965	5900390
Latitude Longitude	WGS84	DMS	-1°6'48.978"	46°44'38.454"


Type : Architecture civile

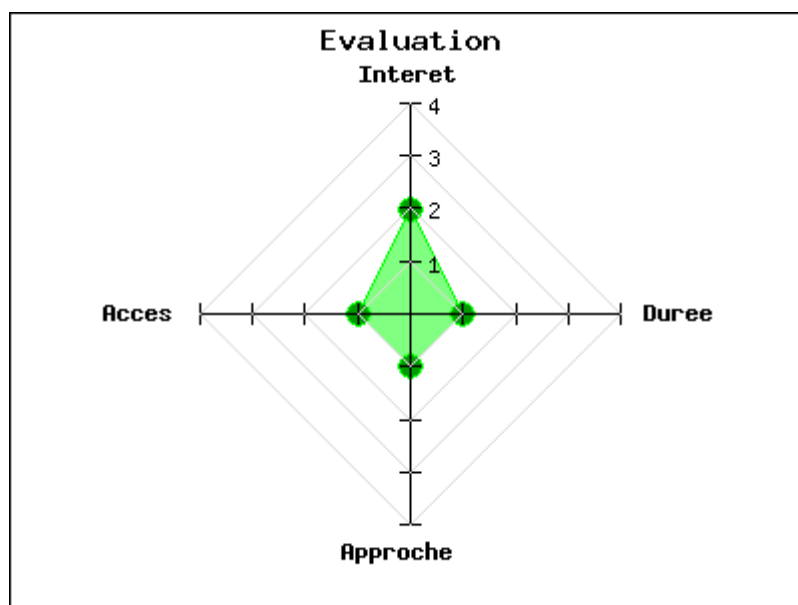
Mot clés : [fontaine](#)

Intérêt : 

Difficulté d'accès : 

Marche d'approche : 

Durée de la visite : 



Aujourd'hui je me pose dans le village de **Sainte-Cécile** situé dans le bocage Vendéen. C'est une petite bourgade de **1600 habitants**. Il s'en dégage une harmonie et un bien être évident. Mais de suite mon attention est captée par un regard insistant. Juché sur son socle, un magnifique lion me toise. Je reste interdite puis tente une approche...Il me vient alors une interrogation. Pourquoi ce sublime félin tient-il tant à protéger une fontaine qui, ma foi, semble bien modeste ? J'avoue que le mystère reste entier ! A moins d'envisager cette théorie : l'eau étant une denrée rare, il fallait au moins le roi des animaux comme gardien des lieux.

Bonne visite !

Voir en ligne : <https://www.photo-vendee.com/album/...>

publié le vendredi 13 juillet 2018

Photos

