



Et si vous partiez à la découverte de "**la Chaussée de Chavagne**"? Pour cela, il suffit simplement de vous garer sur le parking du site du **Chaos du Liquet**. Ensuite vous devrez rejoindre **la rivière L'Yon**. Enfin, il vous suffira de tourner le dos à l'ancienne filature et longer le cours d'eau. Après une belle balade champêtre vous arriverez à destination.

• La Chaussée de Chavagne

La **Chaussée de Chavagne** se situe à un point stratégique au cœur de la **Vallée de l'Yon**. Elle se trouve à mi-chemin entre **les communes de Rosnay et du Tablier**. De nos jours, elle permet uniquement au randonneur de traverser la tumultueuse rivière mais qu'en était-il avant? Pour cela, remontons le temps... Au début du **XIXème siècle**, les moulins "fleurissent" le long des cours d'eaux. En **1812**, **Chavagne*** n'échappe pas à la règle. A l'époque, **le cadastre Napoléonien** fait également état d'une île qui est d'ailleurs toujours visible aujourd'hui. **La chaussée**, quant à elle, est plus tardive. Elle date de **la fin du XIXème siècle**.

Son propriétaire de l'époque est donc obligé de cumuler les activités : **Meunier et Extracteur de sable lorsque la rivière est à son niveau le plus bas**. Pour se faire, il utilise **une barque et se munit d'une drague* perforée**. Une fois l'embarcation chargée, **il se laisse dériver pour rejoindre les rails**. Ainsi amarré, **il verse le sable dans les wagonnets qui roulent jusqu'à l'autre côté de l'île**. A cet endroit, un **autre bateau, plus imposant, s'occupera de transférer la matière première au Moulin des Caves situé en aval**.

La Chaussée de Chavagne **a fonctionné jusque dans les années 1954-1955**. La raison de ce déclin est simple. Le sable de La Loire, réputé pour sa finesse, a eu la préférence des constructeurs.

Le site a été réhabilité en 2003 par les Communautés de Communes du Pays Yonnais et du Pays Mareuillais.

Bonne Visite!

***Chavagne** : Lieu-dit

*** Drague** : Outil avec armature métallique à trous doté d'un long manche



Particularités



Chiens autorisés

Notation

Intérêt
général

????

Marche
d'approche

????

Difficulté
d'Accès

????

Durée de la
visite

????

Localisation

Grande région

Pays-de-la-Loire (52)

Ancienne région

Pays de la Loire (52)

Département

Vendée (85)

Commune

Rosnay (85193)

Coordonnées

46.53917,-1.33169

Système	Datum	notation	Définition	coordonnées X	coordonnées Y
Lambert 93	RGF93	D.d	EPSG:2154	6613453	368209
Lambert II+	NTF	D.d	EPSG:27572	2177580	318752
UTM Nord fuseau 30	WGS84	D.d	EPSG:32630	5155308	627920
Lambert II	NTF	D.d	EPSG:27572	2177580	318752
Peuso-mercator	WGS84	D.d	EPSG:3785	5867176	-148243
Latitude Longitude	WGS84	DMS	EPSG:4326	46°32'21.005"	-1°19'54.077"
Latitude Longitude	WGS84	D.d	EPSG:4326	46.539168	-1.331688

Ajouter un commentaire

Commentaires

Essentiel

?

Rosnay 85193

?

Petit patrimoine

?

46.53917,-1.33169

?

www.faune-vendee.org

?

Ingrid Fleury

?

506 Visites

Publié

Monday 24 October 2022

Révisé










Monday 24 October 2022

Proximité



?

Le Chaos de Piquet

746m

	La Pierre aux Fées
	867m
	Le Moulin Blanc
	1.88km
	Rosnay
	1.98km
	Pierres-Folles du Follet
	2.85km
	Le Champ-Saint-Père
	3.85km
	Le Tablier
	3.89km
	Saint-Vincent-sur-Graon
	4.95km
	La Couture
	5.63km
	Chaillé-sous-les-Ormeaux
	5.67km

Dans la même commune

	Le Moulin Blanc
	Pierres-Folles du Follet
	La Chaussée de Chavagne

Tout fermer ×