

?

Les **mégalithes** sont toujours entourés d'une part de mystère. La Vendée regorge de ces monuments trop souvent méconnus. Celui dont je vais vous parler se nomme "**La Pierre aux Farfadets**". Il se situe à proximité de la commune du **Poiré-Sur-Vie**, plus exactement au lieu-dit "**La Merlière**".

Ce **bloc de granit** pèse environ **10 tonnes**. Il possède **363 gravures** identifiables dont: des **cupules*** simples ou cerclées, des **sillons**, des **pédiformes*** ainsi que des figures **anthropomorphes***.

Une question se pose cependant: à quelle période doit-on associer les représentations figurant sur ce mégalithe? Les spécialistes oscillent entre **le Néolithique ou l'Age de Bronze**. Une chose est sûre, le sens de ces gravures n'est pas parvenu jusqu'à nous. Ainsi l'énigme demeure permettant à chacun de laisser libre cours à son imagination.

Il faut savoir que "**La Pierre aux Farfadets**" est **classée Monument Historique** depuis **1939**. Pour les amoureux de la randonnée, "**le Sentier des Mégalithes**" (voir lien) vous fera découvrir toute la richesse de ce patrimoine quelque peu oublié.

Bonne visite!

Cupule: Forme circulaire ou ovale d'une légère profondeur

Pédiforme: Gravure qui a la forme d'un pied

Anthropomorphe: Gravure qui ressemble à l'être humain

?

Particularités

?

Difficile à trouver

?

Classé ou inscrit

?

Chiens autorisés

Notation

Intérêt
général

????

Marche
d'approche

????

Difficulté
d'Accès

????

Durée de la
visite

????

Localisation

Grande région

Pays-de-la-Loire (52)

Ancienne région

Pays de la Loire (52)

Département

Vendée (85)

Commune

Le Poiré-sur-Vie (85178)

Coordonnées

46.78104,-1.56338

Système	Datum	notation	Définition	coordonnées X	coordonnées Y
Lambert 93	RGF93	D.d	EPSG:2154	6641270	352033
Lambert II+	NTF	D.d	EPSG:27572	2205287	302335
UTM Nord fuseau 30	WGS84	D.d	EPSG:32630	5181834	609665
Lambert II	NTF	D.d	EPSG:27572	2205287	302335
Peuso-mercator	WGS84	D.d	EPSG:3785	5906407	-174035
Latitude Longitude	WGS84	DMS	EPSG:4326	46°46'51.744"	-1°33'48.168"
Latitude Longitude	WGS84	D.d	EPSG:4326	46.78104	-1.56338

[Ajouter un commentaire](#)

Commentaires

Essentiel

? Le Poiré-sur-Vie 85178

? Préhistoire, antiquité

? 46.78104,-1.56338

? www.cirkwi.com

? Pierre Mégalithique

? Ingrid Fleury

? 950 Visites











Publié Monday 15 July 2019

Révisé Friday 06 May 2022

Classements

Monument historique

Aproximité

	La Croix de la Rételière
3.55km	
	Le Moulin à Elise
3.84km	
	La Croix de la Gîte des Rivières
4.18km	
	Chapelle Notre Dame de la Miséricorde
4.45km	
	Le Poiré-sur-Vie
4.46km	
	La Chapelle-Palluau
4.5km	
	Le Château de Palluau
4.96km	
	Palluau
5.11km	
	Beaufou
5.41km	
	La croix du Cré Chaud
5.45km	

Dans la même commune

	Le Château de la Métairie
	La Croix de la Rételière
	La Pierre aux Farfadets
	Le Moulin à Elise

Avec le mot clé: Pierre Mégalithique

	La Pierre aux Farfadets
---	-------------------------