

?

Bienvenue aux Sables d'Olonne, bienvenue en enfer! Rassurez-vous, il ne s'agit que d'une rue et pourtant... 40 cm de large au sol, 46,5 cm de large à 1 mètre du sol... Pas de commentaire!

Sur les coups de minuit, je ne m'étonnerais pas de voir s'extirper de cet exigü passage monseigneur Satan accompagné d'une ribambelle de diabolins... Il faut dire que l'endroit est si étonnant que l'imagination prend parfois le dessus.

Pourtant "**La Rue de l'Enfer**" tire son origine **d'un conte bien réel relatant l'histoire d'un vieux marin et d'un chat noir "démoniaque"**. A la toute fin du récit, **le félin aurait dégringolé la rue comme une boule de feu d'où "Rue de l'Enfer"**. **Mais qui dit "Enfer" dit "Paradis"**. Pour l'atteindre, pas besoin de se repentir, non, simplement échapper à notre "artère démoniaque" pour entrer dans la lumière. Oui, la lumière d'une jolie ruelle située juste à côté. **Prénommée autrefois "Rue Paradis" elle a été aujourd'hui rebaptisée "Rue Manuel"**.

Je terminerais avec une petite mise en garde. Attention claustrophobes s'abstenir! "**La Rue de l'Enfer**" a été inscrite au "**Guiness des Records**" en 1987 comme étant la plus étroite du monde! D'ailleurs un détail m'a beaucoup amusé, (voir photos) ce sont les volets qui donnent directement sur le mur!!!

Bonne Visite!

?

Classé ou inscrit

?

Chiens autorisés

Notation

Intérêt
général

????

Marche
d'approche

????

Difficulté
d'Accès

????

Durée de la
visite

????

Localisation

Grande région

Pays-de-la-Loire (52)

Ancienne région

Pays de la Loire (52)

Département

Vendée (85)

Commune

Sables-d'Olonne (85194)

Coordonnées

46.49557,-1.78808

Système	Datum	notation	Définition	coordonnées X	coordonnées Y
Lambert 93	RGF93	D.d	EPSG:2154	6610638	332999
Lambert II+	NTF	D.d	EPSG:27572	2174476	283535
UTM Nord fuseau 30	WGS84	D.d	EPSG:32630	5149825	593000
Lambert II	NTF	D.d	EPSG:27572	2174476	283535
Peuso-mercator	WGS84	D.d	EPSG:3785	5860123	-199048
Latitude Longitude	WGS84	DMS	EPSG:4326	46°29'44.052"	-1°47'17.088"
Latitude Longitude	WGS84	D.d	EPSG:4326	46.49557	-1.78808

Ajouter un commentaire

Commentaires

Ossentiel

?

Sables-d'Olonne 85194

?

Insolite ou inclassable

?

46.49557,-1.78808

?

actu.fr

?

Ingrid Fleury

?

295 Visites

Publié

Monday 20 June 2022

Révisé










Monday 20 June 2022

Aproximité

?

Sables-d'Olonne

253m

	L'Île Penotte
	310m
	Le Prieuré Saint Nicolas
	802m
	Le Musée du Blockaus Hôpital
	864m
	Le Phare de L'Armandèche
	1.43km
	Le Village de La Girvière
	3.01km
	Château-d'Olonne
	4.15km
	Le Manoir de La Mortière
	4.77km
	Olonne-sur-Mer
	4.77km
	Le Couvent des Cordeliers
	4.86km

Dans la même commune

	Le Phare de L'Armandèche
	L'Île Penotte
	Le Musée du Blockaus Hôpital
	La Rue de l'Enfer
	Le Prieuré Saint Nicolas

Tout fermer ×