



Je vais vous faire découvrir, aujourd'hui, un patrimoine incontournable de la Vendée : **La Tour Mélusine**. Celle-ci se situe sur la commune de Vouvant reconnue notamment comme "**petite cité de caractère**" et "**plus beau village de France**". Surplombant le **massif forestier de "Mervent-Vouvant"** et parée, à ses pieds, de la sinueuse rivière "**La Mère**", la **cité fortifiée** se révèle envoûtante. Entre ruelles typiques, petits patrimoines, commerces artisanaux, expositions de peintures...le charme opère et ne rompt pas.

C'est au cœur du village, sur l'**actuelle place du Bail**, que la tour Mélusine se dévoile. Celle-ci se dresse fièrement, du haut de ses **45 mètres**, au milieu de l'ancienne forteresse des **seigneurs de Lusignan**. Cette tour de guet date de **1242**. De forme circulaire, elle possède des **murs de 3 mètres d'épaisseurs**. Elle est inscrite aux **monuments historiques depuis 1927**. Naguère, une chapelle complétait l'ensemble. Par ailleurs, une légende prétend que la **fée Mélusine (la femme à queue de serpent)** aurait bâti la tour en une nuit et reviendrait parfois hanter les lieux.

Si vous souhaitez visiter l'intérieur, les clés sont à disposition au bureau d'information touristique pendant la saison. Hors saison, vous pouvez vous les procurer au café Mélusine. **Les tarifs sont de 2 euros par adulte (1 euro pour les groupes) et de 1 euro par enfant (0.50 euro pour les groupes).**

Bonne Visite!

 Payant
 Classé ou inscrit

Notation

Intérêt

général

????

Marche

d'approche

????

Difficulté

d'Accès

????

Durée de la

visite

????

Localisation

Grande région

Pays-de-la-Loire (52)

Ancienne région

Pays de la Loire (52)

Département

Vendée (85)

Commune

Vouvant (85305)

Coordonnées

46.57357,-0.77185

Système	Datum	notation	Définition	coordonnées X	coordonnées Y
Lambert 93	RGF93	D.d	EPSG:2154	6615068	411238
Lambert II+	NTF	D.d	EPSG:27572	2179550	361802
UTM Nord fuseau 30	WGS84	D.d	EPSG:32630	5160190	670737
Lambert II	NTF	D.d	EPSG:27572	2179550	361802
Peuso-mercator	WGS84	D.d	EPSG:3785	5872746	-85922
Latitude Longitude	WGS84	DMS	EPSG:4326	46°34'24.852"	-0°46'18.66"
Latitude Longitude	WGS84	D.d	EPSG:4326	46.57357	-0.77185

[Ajouter un commentaire](#)

Commentaires

Essentiel

? Vouvant 85305

? Châteaux, ouvrages militaires

? 46.57357,-0.77185

? www.visorando.com

? tour

? Ingrid Fleury

? 481 Visites











Publié Monday 20 April 2020

Révisé Monday 20 April 2020

Classements

Monument historique

Aproximité

	Vouvant	324m
	Le vieux Pont de Vouvant	460m
	Le Lavoir de Vouvant	468m
	La Grotte du Père de Monfort	3.51km
	Cezais	4km
	Les Vestiges du Couvent des Robinières	4.16km
	Saint-Maurice-des-Noues	4.85km
	Le Chevalement d'Epagne	4.93km
	Le Château de La Citardière	5.01km
	Bourneau	5.17km

Dans la même commune

	Le vieux Pont de Vouvant
	Le Lavoir de Vouvant
	La Tour Mélusine

Avec le mot clé: tour

	La Tour de Moricq
	La Tour Mélusine