



La ville de **Tiffauges** est située sur un éperon rocheux. En contrebas, dans la vallée, glisse paisiblement la rivière appelée "La Crème". Cette commune possède un patrimoine historique important. La pierre se révèle un matériau omniprésent dans ses belles ruelles fleuries.




Le château, quant à lui, a été bâti à partir du **XIIème** siècle par **Geoffroy de Thouars**. Il possède **18 tours** permettant une protection optimale de la forteresse. Le choix du site de construction n'est pas dû au hasard. Situé stratégiquement à la jonction des **Marches de Bretagne, de l'Anjou et du Poitou**, sa position permettait une vigilance de tous les instants.

Au **XVème** siècle, **Gilles de Rais** hérita du domaine suite à son mariage avec **Catherine de Thouars**. Plus connu sous le nom de "**Barbe Bleue**", celui-ci n'en reste pas moins un fidèle compagnon d'armes de **Jeanne d'Arc**, intéressé simplement par l'alchimie et peut-être un peu trop puissant au goût de **Charles VII**.

Pendant les Guerres de Religion, le château fut victime de plusieurs incendies. Au début du **XVIIème** siècle **Richelieu** ordonna son démantèlement. Il a ensuite traversé les siècles pour finalement être classé **monument historique en 1957**.

Le château de Tiffauges est aujourd'hui un site incontournable du département. Ses **16 machines de guerre**, du moyen-âge, permettent de mieux comprendre l'évolution de l'armement. Les divers spectacles et animations vous permettront aussi une découverte plus ludique du site.

Bonne visite!

<div> Payant</div>
<div> Classé ou inscrit</div>
<div> Chiens interdits</div>

Notation

Intérêt
général

????

Marche
d'approche

????

Difficulté
d'Accès

????

Durée de la
visite

????

Localisation

Grande région

Pays-de-la-Loire (52)

Ancienne région

Pays de la Loire (52)

Département

Vendée (85)

Commune

Tiffauges (85293)

Coordonnées

47.01668,-1.11496

Système	Datum	notation	Définition	coordonnées X	coordonnées Y
Lambert 93	RGF93	D.d	EPSG:2154	6665527	387557
Lambert II+	NTF	D.d	EPSG:27572	2229854	337688
UTM Nord fuseau 30	WGS84	D.d	EPSG:32630	5208742	643265
Lambert II	NTF	D.d	EPSG:27572	2229854	337688
Peuso-mercator	WGS84	D.d	EPSG:3785	5944797	-124117
Latitude Longitude	WGS84	DMS	EPSG:4326	47°1'0.048"	-1°6'53.856"
Latitude Longitude	WGS84	D.d	EPSG:4326	47.01668	-1.11496

[Ajouter un commentaire](#)

Commentaires

Essentiel

? Tiffauges 85293

? Châteaux, ouvrages militaires

? 47.01668,-1.11496

? 85.kidiklik.fr

? château

? Ingrid Fleury

? 509 Visites

Publié Tuesday 11 June 2019

Révisé Tuesday 18 June 2019

Classements

Monument historique

À proximité

? Tiffauges
487m

? Le Château de L'Echasserie
3.88km

? La Grotte de Lourdes des Landes-Genusson
5.71km

? Landes-Genusson
5.91km

? La Voie Romaine de La Bruffière
6.08km

? Saint-Aubin-des-Ormeaux
6.09km

? La Bruffière
6.3km

? Saint-Martin-des-Tilleuls
6.81km

? La Chapelle des Martyrs
6.96km

? Le Pont de Grenon
7.7km

Dans la même commune

? Le Château de Tiffauges

Avec le mot clé: château

? Le Château de Palluau

? Le Château de Tiffauges

? Le Château de la Chevalerie à Saint-Gemme-la-Plaine

? L'ancien Château de Mervent

? Les remparts de Montaigu

? Le Château de la Métairie

? L'ancien Château de La Chaize-le-Vicomte

? Le Château des Herbiers

? Le château de La Garnache

? Le Château des Forges

Tout fermer ×