

?

Connaissez-vous le "**Dolmen à Couloir des Cousins**" plus communément appelé la "**Ciste des Cousins**"? Non? Alors, venez avec moi, nous allons remonter le temps...

Non loin de **Bazoges-en-Pareds**, sur un plateau calcaire où la végétation se fait rare, se dresse notre géant de pierre. Une étrange impression se dégage du lieu. Un mélange de noieudeur, d'irréalité, d'inquiétude, de mystère... Et pourtant il ne fait que m'accueillir pour que je vous conte son histoire.

• Le Dolmen à Couloir des Cousins

Ce **Dolmen à Couloir**, date du **Néolithique moyen (- 4 500 avant J-C)**. Il est appelé à tort "**Ciste**" (tombe de petite dimension dont les parois sont constituées de pierres dressées). Le tumulus servait de sépulture. Il fut découvert en **1910**. Entre **1913 et 1914**, une campagne de fouille fut organisée par **Mr Baudouin et Mr Rousseau**. Ils auraient extrait du lieu **1 mètre cube d'ossements humains**. L'hypothèse qu'il en ressort serait son utilisation en tant qu'ossuaire. Du mobilier fut également retrouvé lors des investigations (**8 flèches tranchantes, 4 grattoirs, 5 lames, 3 lamelles et une trentaine d'éclats de silex**). Le site fut classé **monument historique en 1959**. En **1974, 1975 et 1991 de nouvelles fouilles** furent entreprises par **Mr Joussaume**. Le monument fut **restauré partiellement** sous la direction de **Mr Helgouach**.

Il est à signaler que la nécropole est composée de **2 dolmens**. Juste à côté on peut imaginer la splendeur passé du "**Dolmen des Pierres Folles**".

Bonne Visite!

?

Particularités

?

Classé ou inscrit

?

Chiens autorisés

Notation

Intérêt
général

????

Marche
d'approche

????

Difficulté
d'Accès

????

Durée de la
visite

????

Localisation

Grande région

Pays-de-la-Loire (52)

Ancienne région

Pays de la Loire (52)

Département

Vendée (85)

Commune

Bazoges-en-Pareds (85014)

Coordonnées

46.65854,-0.93408

Système	Datum	notation	Définition	coordonnées X	coordonnées Y
Lambert 93	RGF93	D.d	EPSG:2154	6625099	399298
Lambert II+	NTF	D.d	EPSG:27572	2189491	349770
UTM Nord fuseau 30	WGS84	D.d	EPSG:32630	5169293	658059
Lambert II	NTF	D.d	EPSG:27572	2189491	349770
Peuso-mercator	WGS84	D.d	EPSG:3785	5886516	-103981
Latitude Longitude	WGS84	DMS	EPSG:4326	46°39'30.744"	-0°56'2.688"
Latitude Longitude	WGS84	D.d	EPSG:4326	46.65854	-0.93408

Ajouter un commentaire

Commentaires

Essentiel

?

Bazoges-en-Pareds 85014

?

Préhistoire, antiquité

?

46.65854,-0.93408

?

bazoges-en-pareds.fr

?

mégalithe

?

Ingrid Fleury

?

531 Visites

Publié

Tuesday 18 February 2020










Révisé

Tuesday 18 February 2020

Classements

Monument historique

Aproximité

	Bazoges-en-Pareds	1.38km
	Le Donjon de Bazoges-en-Pareds	1.48km
	La Jaudonnière	2.89km
	La Caillère-Saint-Hilaire	4.79km
	Tallud-Sainte-Gemme	4.88km
	Thouarsais-Bouildroux	5.88km
	Chavagnes-les-Redoux	6.6km
	"Lavoir-Fontaine" de Sigournais	6.76km
	Mouilleron-en-Pareds	6.8km
	Sigournais	6.81km

Dans la même commune

	Le Donjon de Bazoges-en-Pareds
	Le Dolmen à Couloir des Cousins

Avec le mot clé: mégalithe

	Le Dolmen de "La Sulette"
	Le Dolmen des Pierres Folles
	Le Dolmen à Couloir des Cousins