

?

Le Dolmen des Pierres Folles se trouve sur la commune de **Commequiers**. En prenant la direction de **Saint Gilles**, **Croix de Vie**, un panneau vous indique sa présence. C'est probablement le plus important site

mégolithique de Vendée. Il consistait autrefois en **10 blocs de granit dont 6 sur deux files, 3 autres les recouvrant en forme de voûte et la dixième fermant la grotte du côté du levant tandis que le côté du couchant restait ouvert.** (Stanislas Coutils). Après avoir emprunté un joli sentier au milieu des bois et des

fragons, la lumière au loin attire votre regard. S'ouvre alors à vous, une petite clairière sur un géant de pierre. Fatigué par son âge avancé... notre Titan s'est en partie effondré. Il faut dire qu'il date du **4ème millénaire avant JC**, soit la période du **néolithique**. Il n'en garde pas moins fière allure avec ses majestueux **blocs de granit** près à s'enflammer pour un rayon de soleil.

Ce lieu insolite, avec une grande valeur historique reste méconnu. Je vous invite donc à le découvrir.

Bonne visite!

<p>?</p> <p>Particularités</p>
<p>?</p> <p>Classé ou inscrit</p>
<p>?</p> <p>Chiens autorisés</p>

Notation

Intérêt
général

????

Marche
d'approche

????

Difficulté
d'Accès

????

Durée de la
visite

????

Localisation

Grande région

Pays-de-la-Loire (52)

Ancienne région

Pays de la Loire (52)

Département

Vendée (85)

Commune

Commequiers (85071)

Coordonnées

46.75303,-1.84993

Système	Datum	notation	Définition	coordonnées X	coordonnées Y
Lambert 93	RGF93	D.d	EPSG:2154	6639467	330019
Lambert II+	NTF	D.d	EPSG:27572	2203303	280318
UTM Nord fuseau 30	WGS84	D.d	EPSG:32630	5178362	587836
Lambert II	NTF	D.d	EPSG:27572	2203303	280318
Peuso-mercator	WGS84	D.d	EPSG:3785	5901855	-205933
Latitude Longitude	WGS84	DMS	EPSG:4326	46°45'10.905"	-1°50'59.754"
Latitude Longitude	WGS84	D.d	EPSG:4326	46.7530292	-1.8499317

[Ajouter un commentaire](#)

Commentaires

Essentiel

? Commequiers 85071

? Préhistoire, antiquité

? 46.75303,-1.84993

? www.commequiers.com

? mégalithe

? Ingrid Fleury

? 1153 Visites











Publié Sunday 22 April 2018

Révisé Sunday 22 April 2018

Classements

Monument historique

Aproximité

	Commequiers	1.44km
	Le Château Fort de Commequiers	2.04km
	Saint-Maixent-sur-Vie	2.33km
	Le Pont du Pas Opton	2.68km
	Le Moulin du Dolbeau	4.03km
	La Passerelle de Falourde	4.33km
	Notre-Dame-de-Riez	4.58km
	La Fontaine de "Claire Fontaine"	4.76km
	L'écluse du Porteau	5.05km
	Le Fenouiller	5.35km

Dans la même commune

	Le Dolmen des Pierres Folles
	Le Château Fort de Commequiers

Avec le mot clé: mégalithe

	Le Dolmen de "La Sulette"
	Le Dolmen à Couloir des Cous
	Le Dolmen des Pierres Folles