

?

Je vous emmène aujourd'hui à **Notre-Dame-de-Monts**. Cette station balnéaire, du **nord Vendée**, a su garder son charme d'autan : Jolies maisons, petits commerces, forêt de pins et plages de sable fin...

Il se trouve aussi, non loin du centre, un curieux jardin qui se joue du vent en compagnie de quelques fleurs médusées!!! L'association est audacieuse mais réussie.

Le **•Jardin du Vent** a été agencé autour de l'**ancien moulin du bourg**. Celui-ci date du début du **XXème siècle**. Lorsque une restauration devint inévitable, la municipalité créa un **nouveau concept** : un **lieu de vie animé, oui! Mais par le vent!** Ainsi, tout en haut de sa dune **le moulin devint "tour des vents"**.

L'ensemble de ses voiles, réalisé par **Jean Lautrey**, est composé de *focs et *trinquettes. Celles-ci sont hissées uniquement dans des **conditions météorologiques favorables (vent force 5)**. Autour on aménagea l'espace naturel avec des plantes, des graminées...

Lors de cette visite, laissez-vous guider par vos sens. Le chant des oiseaux associé au tintement des carillons donne vie aux **sculptures colorées**. Quant aux **Jonques balançoires** ou à la **maison champignon**, elles nous transportent dans un coin de notre enfance qu'il est bien agréable de retrouver.

La beauté du site, son extravagance, son originalité et surtout la sérénité qui s'en dégage vaut le détour.

Bonne Visite!

***Foc** : Voile triangulaire à l'avant d'un bateau

***Trinquette** : sur un voilier à plusieurs focs, la trinquette est le foc le plus proche du grand-mât

?

Particularités

Notation

Intérêt
général

????

Marche
d'approche

????

Difficulté
d'Accès

????

Durée de la
visite

????

Localisation

Grande région

Pays-de-la-Loire (52)

Ancienne région

Pays de la Loire (52)

Département

Vendée (85)

Commune

Notre-Dame-de-Monts
(85164)

Coordonnées

46.83197,-2.13455

Système	Datum	notation	Définition	coordonnées X	coordonnées Y
Lambert 93	RGF93	D.d	EPSG:2154	6649588	308906
Lambert II+	NTF	D.d	EPSG:27572	2213261	259106
UTM Nord fuseau 30	WGS84	D.d	EPSG:32630	5186855	566002
Lambert II	NTF	D.d	EPSG:27572	2213261	259106
Peuso-mercator	WGS84	D.d	EPSG:3785	5914690	-237617
Latitude Longitude	WGS84	DMS	EPSG:4326	46°49'55.092"	-2°8'4.38"
Latitude Longitude	WGS84	D.d	EPSG:4326	46.83197	-2.13455

[Ajouter un commentaire](#)

Commentaires

Essentiel

? Notre-Dame-de-Monts 85164

? Parc, jardin ou forêt

? 46.83197,-2.13455

? paysdesaintjeandemonts.fr

? jardin

? Ingrid Fleury










? 451 Visites

Publié Monday 21 September 2020

Révisé Friday 25 September 2020

À proximité




? Notre-Dame-de-Monts

201m	
 La Barre-de-Monts	
5.62km	
 Le Phare de Fromentine	
6.36km	
 L'opération Kinétic	
7.03km	
 Saint-Jean-de-Monts	
7.14km	
 Le cimetière de La Crosnière	
8.75km	
 Saint-Urbain	
10.64km	
 Le Perrier	
10.71km	
 Entre Pompe à Eau et Pont à Bascule	
10.75km	
 L'église Saint-Urbain	
10.82km	

Dans la même commune

 Le Jardin du Vent	
---	--

Avec le mot clé: jardin

 Le Jardin de Vaulieu	
 Le Jardin des Olfacties	
 Le Jardin du Vent	

Tout fermer ×