



Quels sont les deux lieux historiques symbolisant la Vendée? Le Puy du Fou évidemment et l'étonnant Mont des Alouettes que nous allons découvrir ensemble. Dominant la ville des **Herbiers** du haut de ses 232 mètres, "**la porte de la Vendée**" offre une vue panoramique sur le haut bocage Vendéen.

Contrairement à une idée reçue ce n'est pas le point culminant du département. La palme revient à **Saint Michel Mont Mercur** avec ses 290 mètres.

En **1564**, le Mont des Alouettes est choisi pour l'implantation d'un premier moulin. Naguère, "le refuge du meunier" et sa production permettait de faire vivre tout un village. Au fil des siècles, l'évolution de la population obligea les moulins à se multiplier. A la fin du **XVIIIème siècle** on en comptait **8**. La période trouble de **la révolution Française** changea la donne. Alors remettons-nous dans le contexte de l'époque. La Vendée ayant pris parti pour la royauté, les républicains envoyèrent en **1793** "les colonnes infernales" pour éteindre la révolte. Entre massacre et répression, les "Bleus" incendièrent les 8 moulins du mont des Alouettes pour deux raisons bien précises. Premièrement pour affamer le peuple et deuxièmement pour empêcher les insurgés d'utiliser les ailes comme signaux de rassemblement. **Actuellement, il reste 3 moulins dont 2 ayant bénéficié d'une restauration.**

En **1823** la duchesse d'Angoulême, **filles de Louis XVI**, vint en pèlerinage sur ce site chargé d'histoire. Elle souhaita l'édification d'une chapelle commémorative qui fut finalement inaugurée en **1968**. Ainsi le souvenir perdure. Effectivement, la survivance du passé est encore vive. Il n'est pas rare que des fleurs soient déposées au pied d'un des moulins.

Le site a été **classé en 1933** et les moulins furent inscrits à l'inventaire supplémentaire des monuments historiques en **1975**.

Bonne visite!



Classé ou inscrit

Notation

Intérêt
général

????

Marche
d'approche

????

Difficulté
d'Accès

????

Durée de la
visite

????

Localisation

Grande région

Pays-de-la-Loire (52)

Ancienne région

Pays de la Loire (52)

Département

Vendée (85)

Commune

Herbiers (85109)

Coordonnées

46.89419,-1.0078

| Système | Datum | notation | Définition | coordonnées X | coordonnées Y |
|--------------------|-------|----------|------------|---------------|---------------|
| Lambert 93 | RGF93 | D.d | EPSG:2154 | 6651521 | 394996 |
| Lambert II+ | NTF | D.d | EPSG:27572 | 2215898 | 345248 |
| UTM Nord fuseau 30 | WGS84 | D.d | EPSG:32630 | 5195333 | 651755 |
| Lambert II | NTF | D.d | EPSG:27572 | 2215898 | 345248 |
| Peuso-mercator | WGS84 | D.d | EPSG:3785 | 5924820 | -112188 |
| Latitude Longitude | WGS84 | DMS | EPSG:4326 | 46°53'39.084" | -1°0'28.08" |
| Latitude Longitude | WGS84 | D.d | EPSG:4326 | 46.89419 | -1.0078 |

[Ajouter un commentaire](#)

Commentaires

Essentiel

? Herbiers 85109

? Petit patrimoine

? 46.89419,-1.0078

? www.tourisme.fr

? moulin à foulon

? Ingrid Fleury

? 639 Visites











Publié Monday 15 April 2019

Révisé Thursday 02 May 2019



Classements

Monument historique

À proximité

| | |
|---|---|
|  | Herbiers |
| 2.52km | |
|  | Le Château des Herbiers |
| 2.66km | |
|  | Chambretaud |
| 4.43km | |
|  | Le château d'Ardelay |
| 4.55km | |
|  | Beaurepaire |
| 6.4km | |
|  | La Gaubretière |
| 6.82km | |
|  | Saint-Mars-la-Réorthe |
| 7.26km | |
|  | La Verrie |
| 7.5km | |
|  | L'église Saint Christophe de Mesnard-la-Barotière |
| 7.75km | |
|  | Mesnard-la-Barotière |
| 7.95km | |

Dans la même commune

| | |
|---|---------------------------------------|
|  | L'Abbaye Notre-Dame de La Grainetière |
|  | Le Château des Herbiers |
|  | Le Mont des Alouettes |
|  | Le château d'Ardelay |

Avec le mot clé: moulin à foulon

| | |
|---|-----------------------|
|  | Le Moulin de Bel Air |
|  | Le Mont des Alouettes |

? Le Moulin de Gaumier

? Le Moulin de Rambourg

Tout fermer ×