

?

Je suis un **moulin** fatigué. J'ai donné le meilleur de moi-même mais on m'a coupé les ailes. Depuis mon **Beauregard** se perd vers un avenir incertain.

Je suis né à **Soullans**, au **XIXème siècle**, dans la **famille Cornevin**. En **1832**, mes **7** aînés étaient les maîtres du village. Ces seigneurs du vent m'ont transmis leur savoir, à moi l'héritier de **1894**. Il faut avouer qu'à l'aube du **XXème siècle** je me suis senti bien seul. J'entendais la rumeur qui gonflait à l'ombre de mes ailes... J'étais le **dernier moulin à vent de Vendée!** Cela ne m'a pas empêché de moudre jusqu'à épuisement à la date fatidique de **1914**. Et puis ils ne m'ont plus nourri. J'ai du m'arrêter.

J'ai donc pris ma retraite. Les années se sont alors écoulées tranquillement, jusqu'à un matin des **années 50** où tout a basculé. Ils ont débarqué pendant que je sommeillais. Ils m'ont mis à nu, **dépouillé de mon ossature pour la vendre**. J'avais tellement honte, que quelques mois plus tard **je me suis effondré**. J'ai perdu la tête.

J'étais le dernier à voir le jour, **je suis le seul encore en vie**.

Bonne Visite!

Notation

Intérêt  
général

????

Marche  
d'approche

????

Difficulté  
d'Accès

????

Durée de la  
visite

????

Localisation

Grande région

Pays-de-la-Loire (52)

Ancienne région

Pays de la Loire (52)

Département

Vendée (85)

Commune

Soullans (85284)

Coordonnées

46.80431,-1.91201

Système	Datum	notation	Définition	coordonnées X	coordonnées Y
Lambert 93	RGF93	D.d	EPSG:2154	6645444	325643
Lambert II+	NTF	D.d	EPSG:27572	2209249	275890
UTM Nord fuseau 30	WGS84	D.d	EPSG:32630	5183993	583016
Lambert II	NTF	D.d	EPSG:27572	2209249	275890
Peuso-mercator	WGS84	D.d	EPSG:3785	5910191	-212844
Latitude Longitude	WGS84	DMS	EPSG:4326	46°48'15.516"	-1°54'43.236"
Latitude Longitude	WGS84	D.d	EPSG:4326	46.80431	-1.91201

Ajouter un commentaire

Commentaires

Essentiel

?

Soullans 85284

?

Petit patrimoine

?

46.80431,-1.91201

?

www.cirkwi.com

?

Ingrid Fleury

?

393 Visites

Publié

Thursday 17 March 2022

Révisé










Thursday 17 March 2022

Proximité


?

Soullans

1.19km

 La Pompe de La Garenne 1.22km
 Le Menhir de Pierre-Levée 2.22km
 La Fontaine de "Claire Fontaine" 3.34km
 La Source du Préneau 3.92km
 L'écluse du Porteau 4.3km
 La Passerelle de Falourde 4.66km
 Challans 5.25km
 La Chapelle de La Bloire 5.78km
 Le Lavoir du Guy 5.79km

## Dans la même commune

 Le Moulin de Beauregard
 La Passerelle de Falourde
 Le Menhir de Pierre-Levée
 La Pompe de La Garenne
 L'écluse du Porteau
 La Fontaine de "Claire Fontaine"

Tout fermer ×