

?

Aujourd'hui je vous présente **le Moulin de Bel Air**, situé non loin de la commune de **La Rabatelière**. Il se dresse, toutes ailes déployées dans un environnement vallonné, boisé et parcouru de cours d'eau. Le site est si paisible que le doux murmure du vent vient nous rappeler que le moulin est ici chez lui depuis **1831**. En effet **Jean Lardière**, le meunier de l'époque achète en **1828** "un morceau de terre à la Bordinière" village de La Rabatelière et décide d'y faire construire un moulin. Début XIXème siècle, la morphologie de celui-ci est trapu, la tour est haute de 5m, les ailes sont entoilées. La rotation de la toiture se fait avec "le guivre" (perche solide).

En **1873**, **Henri Herbreteau**, meunier à Thorigny, achète la propriété. En **1880**, il rehausse la tour pour adapter les ailes à planches de type "**Berton**"

Pendant la 2ème guerre mondiale, par une nuit de **1943**, les frères Herbreteau n'ayant pas droit de moudre sont surpris au travail par l'occupant. Le moulin est alors abandonné.

En **1983**, l'association des des "**Amis du Moulin de Bel Air** " entreprennent les travaux de restauration. La farine sort de nouveau en **1997**.

Le moulin est ouvert au public deux fois par an pour des visites guidées : fêtes des moulins en juin et journées du Patrimoine en septembre. A visiter sur le même site **le sanctuaire de la Salette** inscrit aux monuments historiques en **1998**.

Je tiens à remercier **Mr et Mme Lamy** ainsi que tous les membres de l'association des "**Amis du Moulin de Bel Air**" pour leur accueil et leurs explications passionnantes.

?

Difficile à trouver

?

Classé ou inscrit

Notation

Intérêt
général

????

Marche
d'approche

????

Difficulté
d'Accès

????

Durée de la
visite

????

Localisation

Grande région

Pays-de-la-Loire (52)

Ancienne région

Pays de la Loire (52)

Département

Vendée (85)

Commune

La Rabatelière (85186)

Coordonnées

46.86454,-1.24397

Système	Datum	notation	Définition	coordonnées X	coordonnées Y
Lambert 93	RGF93	D.d	EPSG:2154	6649171	376863
Lambert II+	NTF	D.d	EPSG:27572	2213398	327120
UTM Nord fuseau 30	WGS84	D.d	EPSG:32630	5191608	633839
Lambert II	NTF	D.d	EPSG:27572	2213398	327120
Peuso-mercator	WGS84	D.d	EPSG:3785	5919991	-138478
Latitude Longitude	WGS84	DMS	EPSG:4326	46°51'52.339"	-1°14'38.279"
Latitude Longitude	WGS84	D.d	EPSG:4326	46.8645385	-1.2439664

[Ajouter un commentaire](#)

Commentaires

Essentiel

? La Rabatelière 85186

? Architecture civile

? 46.86454,-1.24397

? www.fondation-patrimoine.org

? moulin à foulon

? Ingrid Fleury

? 676 Visites











Publié Tuesday 27 March 2018

Révisé Tuesday 27 March 2018

Classements

Site classé ou inscrit

Aproximité

	La Rabatelière
	1.07km
	La Chapelle du chêne
	1.31km
	La Maison de Justice
	1.36km
	La Chapelle de Benaston
	2.65km
	Le Moulin à eau de Lourdes
	2.96km
	Chavagnes-en-Paillers
	3.11km
	Lavoir du Pontereau
	3.51km
	Chauché
	4.44km
	Saint-André-Goule-d'Oie
	5.23km
	Saint-Fulgent
	5.35km

Dans la même commune

	La Maison de Justice
	La Chapelle du chêne
	Le Moulin de Bel Air

Avec le mot clé: moulin à foulon

	Le Mont des Alouettes
	Le Moulin de Gaumier
	Le Moulin de Rambourg

? Le Moulin de Bel Air

Tout fermer ×