



Le **Château de Nesmy** possède le plus précieux des bijoux : un **parc paysager** de type **néo-classique** dessiné par André Leroy en 1842. Sa superficie avoisine les **47 hectares**. L'intégralité est protégé au titre des **Monuments historiques** depuis **2008**.

La grande diversité des arbres de ce parc, comme le Séquoïa, le Liquidambar, le Tulipier de Virginie, le Cèdre du Liban... permet d'obtenir un ensemble harmonieux unique en son genre. Les fleurs, elles, viennent ajouter des touches colorées aux odeurs envoûtantes. Vous pourrez ainsi découvrir, tout en flânant : des Rosiers, des Iris, des Orchidées sauvages, des Azalées, de la Lavande... La touche finale provient, sans doute possible, des **5 étangs** de la propriété. Des miroirs d'eau reflétant la beauté de vénérables centenaires et abritant une faune aquatique luxuriante.

Le **château**, lui, daterait du **XIème siècle**. Il a traversé les remous de l'histoire tout en restant dans la même famille. Jusqu'au **milieu du XIXème siècle** il avait l'apparence d'un **logis Vendéen** classique. Ensuite, divers remaniements (surélévation et décoration de la toiture, création des 2 tours rondes) lui donnent l'aspect qu'il arbore aujourd'hui.

Sachant que les propriétaires actuels résident dans le logis, celui-ci n'est pas visitable. Le parc, quant à lui, est ouvert :

- du 18/07 au 13/08 et du 04/09 au 22/09 sauf le samedi
- à 14h30, 16h00, 17h30, 19h00
- entrée 5 euros (plus de 12 ans)

Bonne visite!



Particularités



Payant



Classé ou inscrit



Chiens interdits

Notation

Intérêt
général

????

Marche
d'approche

????

Difficulté
d'Accès

????

Durée de la
visite

????

Localisation

Grande région

Pays-de-la-Loire (52)

Ancienne région

Pays de la Loire (52)

Département

Vendée (85)

Commune

Nesmy (85160)

Coordonnées

46.5944,-1.40397

Système	Datum	notation	Definition	coordonnées X	coordonnées Y
Lambert 93	RGF93	D.d	EPSG:2154	6619883	363020
Lambert II+	NTF	D.d	EPSG:27572	2183974	313506
UTM Nord fuseau 30	WGS84	D.d	EPSG:32630	5161330	622253
Lambert II	NTF	D.d	EPSG:27572	2183974	313506
Peuso-mercator	WGS84	D.d	EPSG:3785	5876119	-156289
Latitude Longitude	WGS84	DMS	EPSG:4326	46°35'39.84"	-1°24'14.292"
Latitude Longitude	WGS84	D.d	EPSG:4326	46.5944	-1.40397

Ajouter un commentaire

Commentaires

Essentiel

?

Nesmy 85160

?

Parc, jardin ou forêt

?

46.5944,-1.40397

?

ville-data.com

?

Parc

?

Ingrid Fleury

?

687 Visites











Publié Monday 06 May 2019

Révisé Thursday 09 May 2019

Classements

Monument historique

Aproximité

 Nesmy	124m
 Le Moulin de Rambourg	1.51km
 Chaillé-sous-les-Ormeaux	3.07km
 Aubigny	3.72km
 Le Tablier	5.23km
 La Boissière-des-Landes	5.44km
 Saint-Florent-des-Bois	6.76km
 Le Chaos de Piquet	7.63km
 Le Pont Mégalithique de La Limouzinière	8.16km
 Nieul-le-Dolent	8.22km

Dans la même commune

 Le Parc du Château de Nesmy
 Le Moulin de Rambourg

Avec le mot clé: Parc

 Le Parc du Château de Nesmy
 Le Parc du Cornoir
 Le Parc Floral de la Court d'Aron
 Le Parc de La Sénardière