

?

Le parc floral de la Court d'Aron se situe à **Saint-Cyr-en-Talmondais** au sud-ouest de la Vendée. Tel oasis au cœur du désert, ce jardin botanique surprend, interpelle, dépayse.

Le parc a été conçu en **1976**. Le propriétaire des lieux confia ce défi à un **ingénieur agronome Hollandais** (**Johannes Marthuisse**). Le projet est d'apporter pour la faire partager aux futurs visiteurs, la richesse floristique de notre planète. Ouvert au public un an plus tard, le succès ne se fait pas attendre. le jardin, au fil des ans, s'agrandit jusqu'à s'étendre sur **10 hectares**.

Que dire d'autre? Cet espace botanique est une merveille pour les sens...Regarder, sentir, toucher...se laisser guider pour voyager au fil des continents...**Jardin de curé, bassins de Nymphéas, Roseraie, serre tropicale, vallée musicale, sous-bois fleuris, rizière...** Plaisir assuré!

Le parc est ouvert **habituellement du 4 avril au 01 novembre**. Des animations sont organisées tout l'été pour le plus grand plaisir des visiteurs. Le **19 et 20 juillet** se déroule "**la fête des Lotus**" qui nous fera découvrir **Tahiti**, sa musique, ses traditions...

Bonne Visite!

<p>?</p> <p>Payant</p>
<p>?</p> <p>Coup de coeur</p>

Notation

Intérêt
général

????

Marche
d'approche

????

Difficulté
d'Accès

????

Durée de la
visite

????

Localisation

Grande région

Pays-de-la-Loire (52)

Ancienne région

Pays de la Loire (52)

Département

Vendée (85)

Commune

Saint-Cyr-en-Talmondaïs
(85206)

Coordonnées

46.4618,-1.32973

Système	Datum	notation	Définition	coordonnées X	coordonnées Y
Lambert 93	RGF93	D.d	EPSG:2154	6604865	367888
Lambert II+	NTF	D.d	EPSG:27572	2168983	318501
UTM Nord fuseau 30	WGS84	D.d	EPSG:32630	5146714	628252
Lambert II	NTF	D.d	EPSG:27572	2168983	318501
Peuso-mercator	WGS84	D.d	EPSG:3785	5854664	-148025
Latitude Longitude	WGS84	DMS	EPSG:4326	46°27'42.48"	-1°19'47.028"
Latitude Longitude	WGS84	D.d	EPSG:4326	46.4618	-1.32973

[Ajouter un commentaire](#)

Commentaires

Essentiel

? Saint-Cyr-en-Talmondaïs 85206

? Parc, jardin ou forêt

? 46.4618,-1.32973

? www.france-voyage.com

? Parc

? Ingrid Fleury










? 514 Visites

Publié Monday 06 July 2020

Révisé Monday 20 July 2020

À proximité





? Saint-Cyr-en-Talmondaïs

537m	
 Curzon	
2.36km	
 La Jonchère	
4.27km	
 Saint-Benoist-sur-Mer	
4.6km	
 Le Champ-Saint-Père	
5.09km	
 Lairoux	
5.12km	
 Le Château de la Brunière	
5.24km	
 Le Givre	
5.3km	
 La Bretonnière-la-Claye	
6.22km	
 La Tour de Moricq	
7.27km	

Dans la même commune

 Le Parc Floral de la Court d'Aron	
---	--

Avec le mot clé: Parc

 Le Parc du Cornoir	
 Le Parc du Château de Nesmy	
 Le Parc de La Sénardière	
 Le Parc Floral de la Court d'Aron	

Tout fermer ×