

?

Le Puy Crapaud, du haut de ses **269 m**, est un des trois plus hauts sommets de Vendée. Le **Mont des Aulouettes** et ses **252 m** est souvent associé à tort comme le point culminant. En réalité c'est **Saint Michel Mont Mercure** avec **290 m** sur le parvis de son église.

Le Puy Crapaud se situe à proximité de la ville de **Pouzauges** dans le Haut Bocage. C'est une commune chargée d'histoire avec un patrimoine conséquent. Pour arriver en haut du site, il faut emprunter une petite route sinueuse bordée d'arbres. Vous pourrez alors découvrir un ancien moulin qui fut, pendant un temps, transformé en restaurant. Vous bénéficierez également d'une vue panoramique sur tout le Haut Bocage Vendéen. En hiver, il n'est pas rare qu'une fine couche de neige transforme le paysage en belle endormie.

Ce site confirme la richesse de La Vendée. De l'océan à l'aspect vallonné du Bocage, du marais aux forêts boisées...notre département possède une richesse qu'il faut savoir préserver.

Bonne visite!

?

Difficile à trouver

?

Chiens autorisés

Notation

Intérêt

général

????

Marche

d'approche

????

Difficulté

d'Accès

????

Durée de la

visite

????

Localisation

Grande région

Pays-de-la-Loire (52)

Ancienne région

Pays de la Loire (52)

Département

Vendée (85)

Commune

Pouzauges (85182)

Coordonnées

46.77752,-0.81253

| Système | Datum | notation | Définition | coordonnées X | coordonnées Y |
|--------------------|-------|----------|------------|---------------|---------------|
| Lambert 93 | RGF93 | D.d | EPSG:2154 | 6637842 | 409219 |
| Lambert II+ | NTF | D.d | EPSG:27572 | 2202326 | 359594 |
| UTM Nord fuseau 30 | WGS84 | D.d | EPSG:32630 | 5182765 | 666990 |
| Lambert II | NTF | D.d | EPSG:27572 | 2202326 | 359594 |
| Peuso-mercator | WGS84 | D.d | EPSG:3785 | 5905835 | -90451 |
| Latitude Longitude | WGS84 | DMS | EPSG:4326 | 46°46'39.068" | -0°48'45.122" |
| Latitude Longitude | WGS84 | D.d | EPSG:4326 | 46.777519 | -0.812534 |

Commentaires

? petit - visiteur

Il y a 6 ans

le restaurant est fermé,aussi on ne peut avoir accès à la table d'orientation

[Ajouter un commentaire](#)

Essentiel

? Pouzauges 85182

? Insolite ou inclassable

? 46.77752,-0.81253

? www.tourisme-paysdepouzauges.fr

? vue panoramique











? Ingrid Fleury

? 10315 Visites



Publié Sunday 07 October 2018

Révisé Tuesday 04 August 2020

Aproximité

-  L'église Notre-Dame du Vieux Pouzauges
1.05km
-  Pouzauges
2.06km
-  La Forteresse Médiévale de Pouzauges
2.19km
-  La Meilleraie-Tillay
4.88km
-  Montournais
5.47km
-  Saint-Mesmin
6.31km
-  Réaumur
6.44km
-  La Flocellière
7.25km
-  La Pommeraie-sur-Sèvre
7.25km
-  Eglise de La Pommeraie-Sur-Sèvre
7.26km

Dans la même commune

-  L'église Notre-Dame du Vieux Pouzauges
-  Le Puy Crapaud
-  La Forteresse Médiévale de Pouzauges

Avec le mot clé: vue panoramique

-  Le Puy Crapaud

Tout fermer ×