

?

C'est un bien triste spectacle qui se dévoile aux yeux des promeneurs... Le déclin d'une institution locale n'aurait-il pas été si prospère... L'ancienne tannerie de **Fleuriais**, à **Mortagne-Sur-Sèvre**, se trouve abandonnée de tous. Seule la nature daigne l'envelopper d'un écrin protecteur.

Pourtant rien ne laissait présager ce funeste destin. En **1839**, une filature voit le jour. L'endroit est idéal. Implantée sur les rives de **La Sèvre Nantaise**, elle se voit alimenter par deux anciens moulins (**Baudrière et Belleville**). Au milieu du **XIXème siècle**, l'essor de l'industrialisation, amène un besoin de performance. La **famille Turpault**, alors propriétaire des lieux, transforme et agrandit le site (**tissage et blanchisserie**). Celui-ci perdurera jusqu'au **milieu du XXème siècle**.

En **1960**, la **tannerie Fleuriais** prend le relais. Ce choix géographique n'est pas dû au hasard. Tout s'explique par la proximité de **Cholet** avec son importante production de chaussures. Mais la fin des **30 glorieuses** sonne le glas de la tannerie. L'usine essuie alors plusieurs dépôts de bilan avant d'être placée en liquidation judiciaire en **2006**. En **2016**, la ville souhaitait se porter acquéreur du site Fleuriais...

Bonne Visite!

**Notation**

Intérêt  
général

????

Marche  
d'approche

????

Difficulté  
d'Accès

????

Durée de la  
visite

????

Localisation

Grande région

Pays-de-la-Loire (52)

Ancienne région

Pays de la Loire (52)

Département

Vendée (85)

Commune

Mortagne-sur-Sèvre (85151)

Coordonnées

46.98387,-0.95405

Système	Datum	notation	Définition	coordonnées X	coordonnées Y
Lambert 93	RGF93	D.d	EPSG:2154	6661263	399581
Lambert II+	NTF	D.d	EPSG:27572	2225685	349757
UTM Nord fuseau 30	WGS84	D.d	EPSG:32630	5205403	655589
Lambert II	NTF	D.d	EPSG:27572	2225685	349757
Peuso-mercator	WGS84	D.d	EPSG:3785	5939442	-106204
Latitude Longitude	WGS84	DMS	EPSG:4326	46°59'1.932"	-0°57'14.58"
Latitude Longitude	WGS84	D.d	EPSG:4326	46.98387	-0.95405

Ajouter un commentaire

Commentaires

Essentiel

?

Mortagne-sur-Sèvre 85151

?

Bâtiment ou Friche industriel

?

46.98387,-0.95405

?

www.ouest-france.fr

?

tannerie

?

Ingrid Fleury

?

2794 Visites

Publié

Friday 12 June 2020










Révisé

Thursday 18 June 2020

À proximité

?

La Chapelle Notre Dame du Pont

472m	
 Mortagne-sur-Sèvre	
1.49km	
 La Chapelle Saint-Lazare	
1.6km	
 La Pierre Branlante de Chanverrie	
3.79km	
 La Verrie	
4.02km	
 Le Pont de Grenon	
5.11km	
 Saint-Laurent-sur-Sèvre	
5.73km	
 Saint-Aubin-des-Ormeaux	
6.86km	
 Chambretaud	
7.05km	
 La Chapelle des Martyrs	
7.14km	

**Dans la même commune**

 Le Site de Fleuriais	
 La Chapelle Notre Dame du Pont	
 La Chapelle Saint-Lazare	
 Le Pont de Grenon	

**Avec le mot clé: tannerie**

 Le Site de Fleuriais	
--	--

Tout fermer ×