

?

La petite **cité de caractère de Vouvant** est un "eldorado" pour les amoureux du patrimoine. Entre la tour Melusine, la crypte de l'église, la poterne, le lavoir, les ruelles pittoresques...la magie opère et s'empare des visiteurs. J'ai omis, ci-dessus, de citer un élément capital de son architecture : son **Pont Roman**. Alors intéressons-nous de plus près à son histoire.

## • Le vieux Pont de Vouvant

Ce pont a été construit à partir du XIII<sup>ème</sup> siècle alors que Vouvant devenait ville fortifiée. Enjambant la rivière "**La Mère**", il constituait un passage obligé pour accéder à l'une des **3 entrées** de la citadelle, j'ai nommé "**la Porte aux Moynes**". A la base le pont comptait **5 arches dont 3 sont encore visibles** actuellement. On peut constater, en regardant bien, une bizarrerie architecturale. Effectivement, **2 des arcs sont de style Roman** et le **3ème en pure style Gothique**. Des "**avants-becs**" sont érigés entre les arches du pont. Ainsi celui-ci est protégé face à d'éventuels obstacles charriés par les crues de la rivière. Le vieux Pont de Vouvant est inscrit à l'**inventaire supplémentaire des monuments historiques depuis 1927**.

Bonne visite!

?	Classé ou inscrit
?	Chiens autorisés

Notation

Intérêt  
général

????

Marche  
d'approche

????

Difficulté  
d'Accès

????

Durée de la  
visite

????

## Localisation

### Grande région

Pays-de-la-Loire (52)

### Ancienne région

Pays de la Loire (52)

### Département

Vendée (85)

### Commune

Vouvant (85305)

### Coordonnées

46.57167,-0.7665

Système	Datum	notation	Définition	coordonnées X	coordonnées Y
Lambert 93	RGF93	D.d	EPSG:2154	6614838	411637
Lambert II+	NTF	D.d	EPSG:27572	2179323	362203
UTM Nord fuseau 30	WGS84	D.d	EPSG:32630	5159990	671153
Lambert II	NTF	D.d	EPSG:27572	2179323	362203
Peuso-mercator	WGS84	D.d	EPSG:3785	5872438	-85326
Latitude Longitude	WGS84	DMS	EPSG:4326	46°34'18.012"	-0°45'59.4"
Latitude Longitude	WGS84	D.d	EPSG:4326	46.57167	-0.7665

[Ajouter un commentaire](#)

## Commentaires

## Essentiel

? Vouvant 85305

? Petit patrimoine

? 46.57167,-0.7665

? photos-de-vendee.blogspot.com

? Pont Roman

? Ingrid Fleury

? 576 Visites











Publié Thursday 18 July 2019

Révisé Tuesday 06 August 2019

## Classements

Monument historique

**Aproximité**

-  Le Lavoir de Vouvant  
70m
-  Vouvant  
157m
-  La Tour Mélusine  
460m
-  La Grotte du Père de Monfort  
3.41km
-  Les Vestiges du Couvent des Robinières  
3.72km
-  Cezais  
4.47km
-  Le Chevalement d'Epagne  
4.54km
-  Le Château de La Citardière  
4.64km
-  Saint-Maurice-des-Noues  
4.7km
-  Bourneau  
5.3km

**Dans la même commune**

-  La Tour Mélusine
-  Le Lavoir de Vouvant
-  Le vieux Pont de Vouvant

**Avec le mot clé: Pont Roman**

-  Le vieux Pont de Vouvant