

# La Pointe du Grouin du Cou

**Situation :** La Tranche-sur-Mer -85294

**Coordonnées :**



-1.469907, 46.344678


lat/long WGS84

Système	Datum	notation	coordonnées	
			X	Y
Lambert 93	RGF93	D.d	356411	6592478
Lambert II+	NTF	D.d	307115	2156492
Lambert III	NTF	D.d	306887	3456280
UTM zone 31	WGS84	D.d	156056	5142061
Peuso-mercator	WGS84	D.d	-163629	5835757
Latitude	WGS84	DMS	-1°28'11.665"	46°20'40.841"
Longitude				


**Type :** Rivière lac

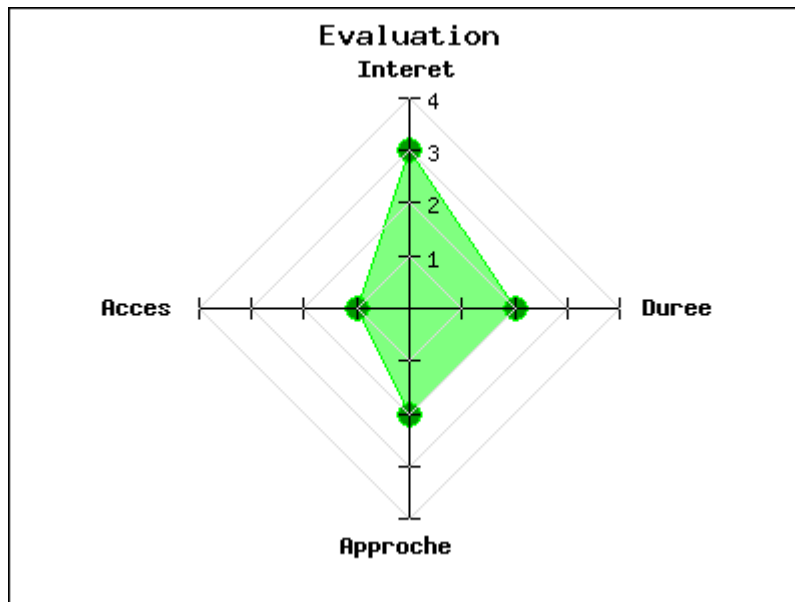
**Mot clés :** [plage](#)

**Intérêt :** 

**Difficulté d'accès :** 

**Marche d'approche :** 

**Durée de la visite :** 



La **Pointe du Grouin du Cou** est une plage classée **site naturel**. Elle se situe à **La Tranche Sur Mer**. Les assauts perpétuels de l'océan ont eu raison petit à petit de la ligne de rivage laissant apparaître des vestiges archéologiques. Ceux-ci étaient auparavant protégés par des couches de sédiments devenues de plus en plus fines. Il n'est pas rare non plus de trouver, en se promenant sur la plage, un fossile ou deux parmi les nombreux cailloux brassés par les puissantes marées et les forts courants.

La pointe du Grouin du Cou possède également un joli phare. Il a été bâti en **1866 } pour avertir les marins de la proximité de la côte Tranchaise. Constitué d'un corps de logis en**

maçonnerie et d'une tourelle carrée, il a été détruit le 24 juillet 1944 par les Allemands. L'architecte Maurice Durand l'a reconstruit en 1950. Il mesure alors 16m33 et est peint en blanc avec la lanterne en noir. Il est électrifié en 1953. Il est dirigé des Sables d'Olonne. Ce site naturel est idéal pour les amoureux du grand air : Paléontologie, pêche, baignade, surf, kitesurf, marche à pied ou bien tout simplement farniente sous le soleil de Vendée...

Bonne visite !

Voir en ligne : [https://www.persee.fr/doc/bspf\\_0249...](https://www.persee.fr/doc/bspf_0249...)

publié le mardi 20 novembre 2018

## Photos

