

Le Pont du Pas Opton

Situation : Notre-Dame-de-Riez -85189

Coordonnées :



-1.873525, 46.735185


lat/long WGS84

Système	Datum	notation	coordonnées X	coordonnées Y
Lambert 93	RGF93	D.d	328098	6637599
Lambert II+	NTF	D.d	278411	2201418
Lambert III	NTF	D.d	278053	3501181
UTM zone 31	WGS84	D.d	127687	5187280
Peuso-mercator	WGS84	D.d	-208559	5898956
Latitude Longitude	WGS84	DMS	-1°52'24.69"	46°44'6.666"


Type : Architecture civile

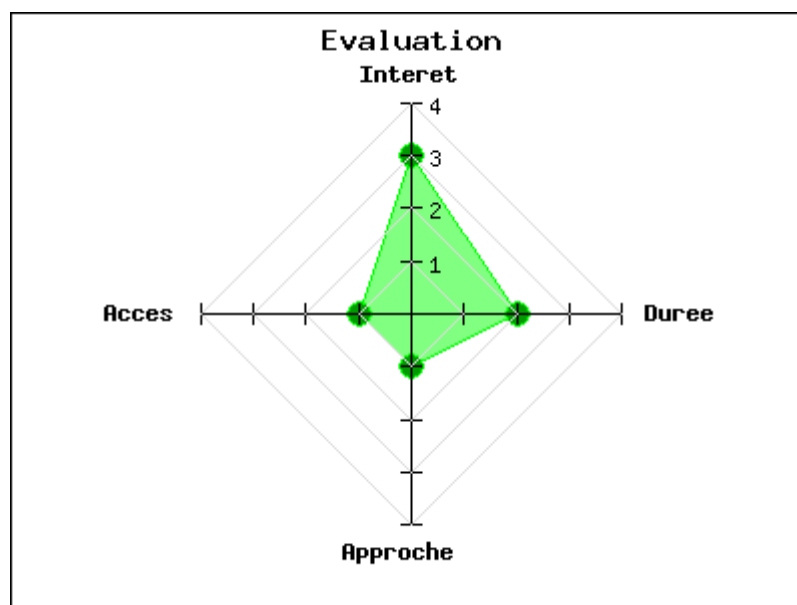
Mot clés : [pont](#)

Intérêt : 

Difficulté d'accès : 

Marche d'approche : 

Durée de la visite : 



Le lieu-dit le "**Pas Opton**" est un ancien gué de la rivière **La Vie**. Il est situé près de la commune du **Fenouiller**. La Vie atteint une longueur de **62,3 km**. Elle prend sa source à Belleville-Sur-Vie pour se jeter dans l'océan à Saint-Gilles-Croix-de-Vie.

Le nom du "Pas Opton" serait issu de l'imagination fertile des habitants de la région. Effectivement la légende veut que Napoléon se serait arrêté à proximité du gué en ordonnant à son cheval, nommé Opton, de marcher au pas.

Pour revenir à la vérité historique, ce site est un haut lieu des "**Guerres de Vendée**". Le **13 avril 1793**, s'y déroula la "**La Bataille de Challans**". L'armée Républicaine et Vendéenne se retrouvèrent face à face au Pas Opton avec pour seule barrière la rivière La Vie. L'issue étant incertaine, les forces Vendéennes se replièrent alors vers Challans pour gagner La Garnache. Le pont, quant à lui, a été érigé au **XIXème siècle** pour faciliter les divers échanges entre la

population. Il faut savoir que lors de sa construction, on utilisa des pierres provenant du **Logis du Plessis Mauclerc**. Ce château, datant environ du **15ème siècle**, fut malheureusement détruit entre **1820 et 1830** à cause de son délabrement avancé. Pour l'anecdote, une base du mur d'enceinte est de nouveau visible dans un champs non loin de là (voir photos). Ceci grâce à sa restauration en **2018** par **Mr Marchand** avec l'aide de l'association "**Histoire et Patrimoine**" du Fenouiller. Pour revenir au pont du Pas Opton, des fouilles archéologiques, entreprises en 1987, permirent la découverte d'un ancien port de commerce. Actuellement, les vestiges dégagés sont toujours apparents le long des rives de La Vie.

Bonne visite !

publié le dimanche 29 septembre 2019

Photos



